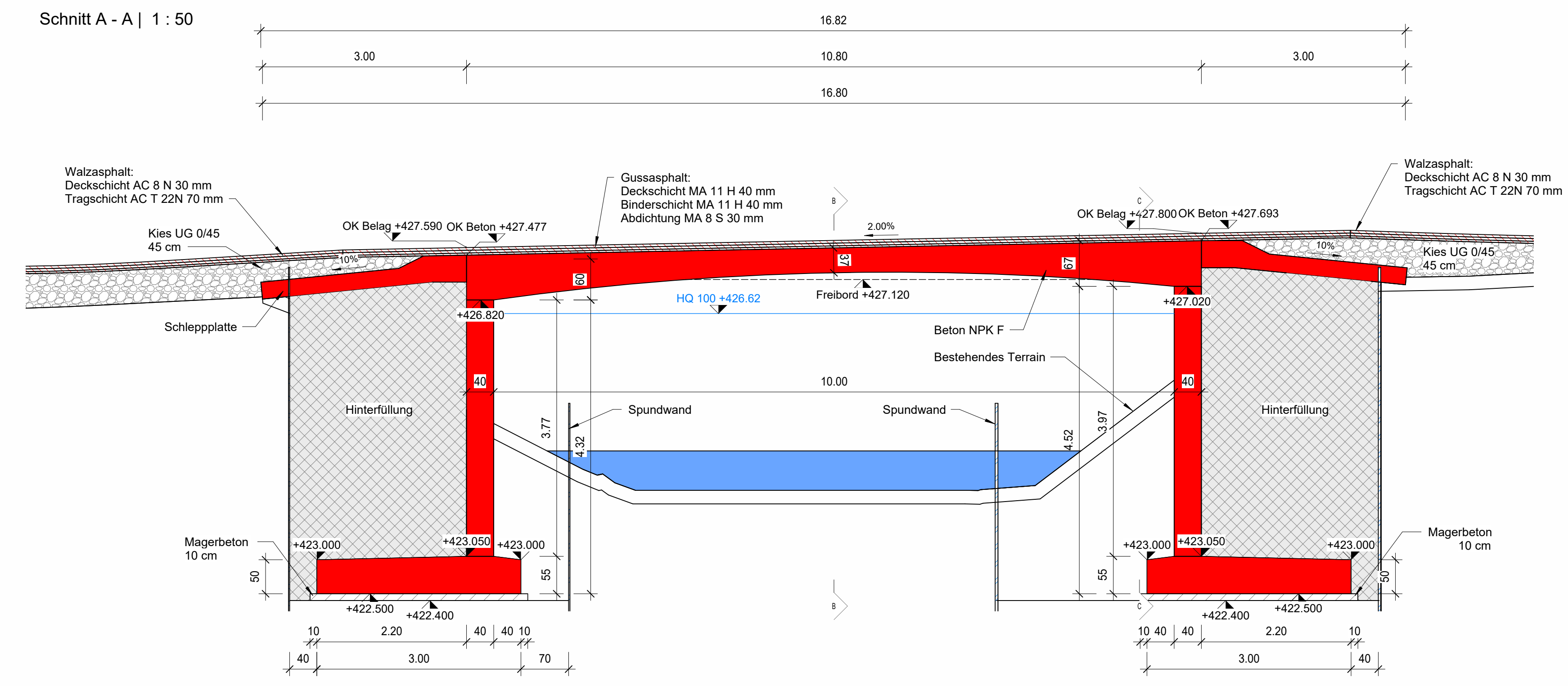
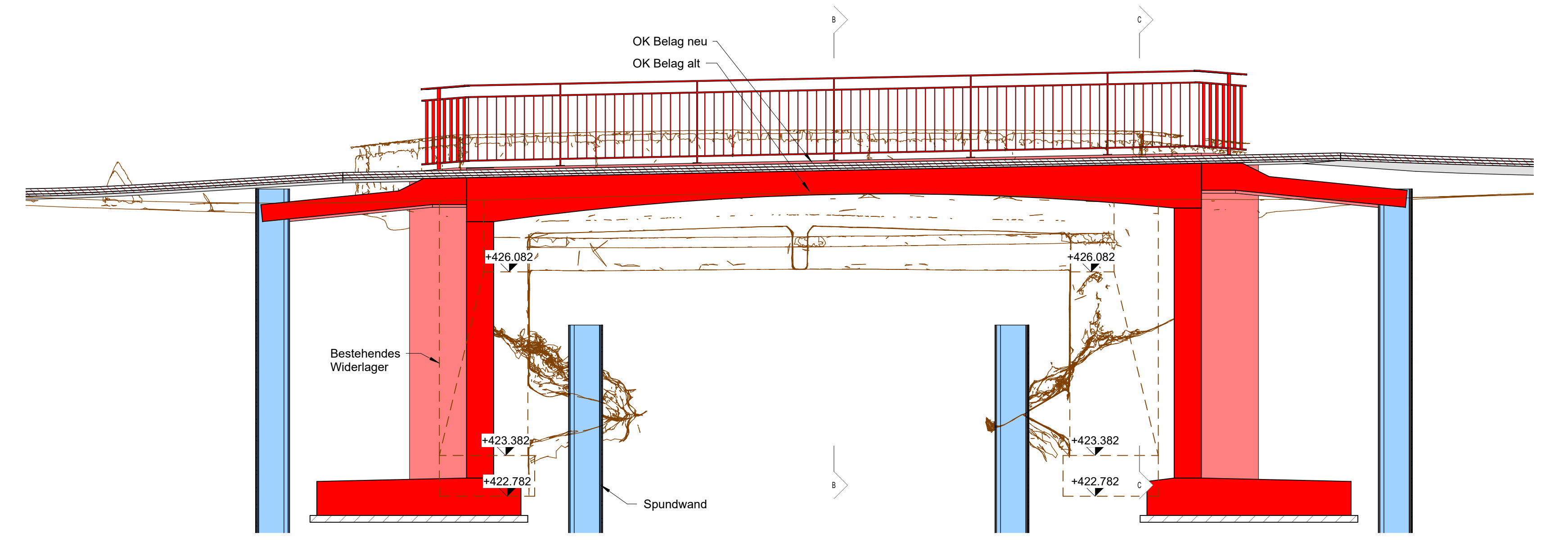


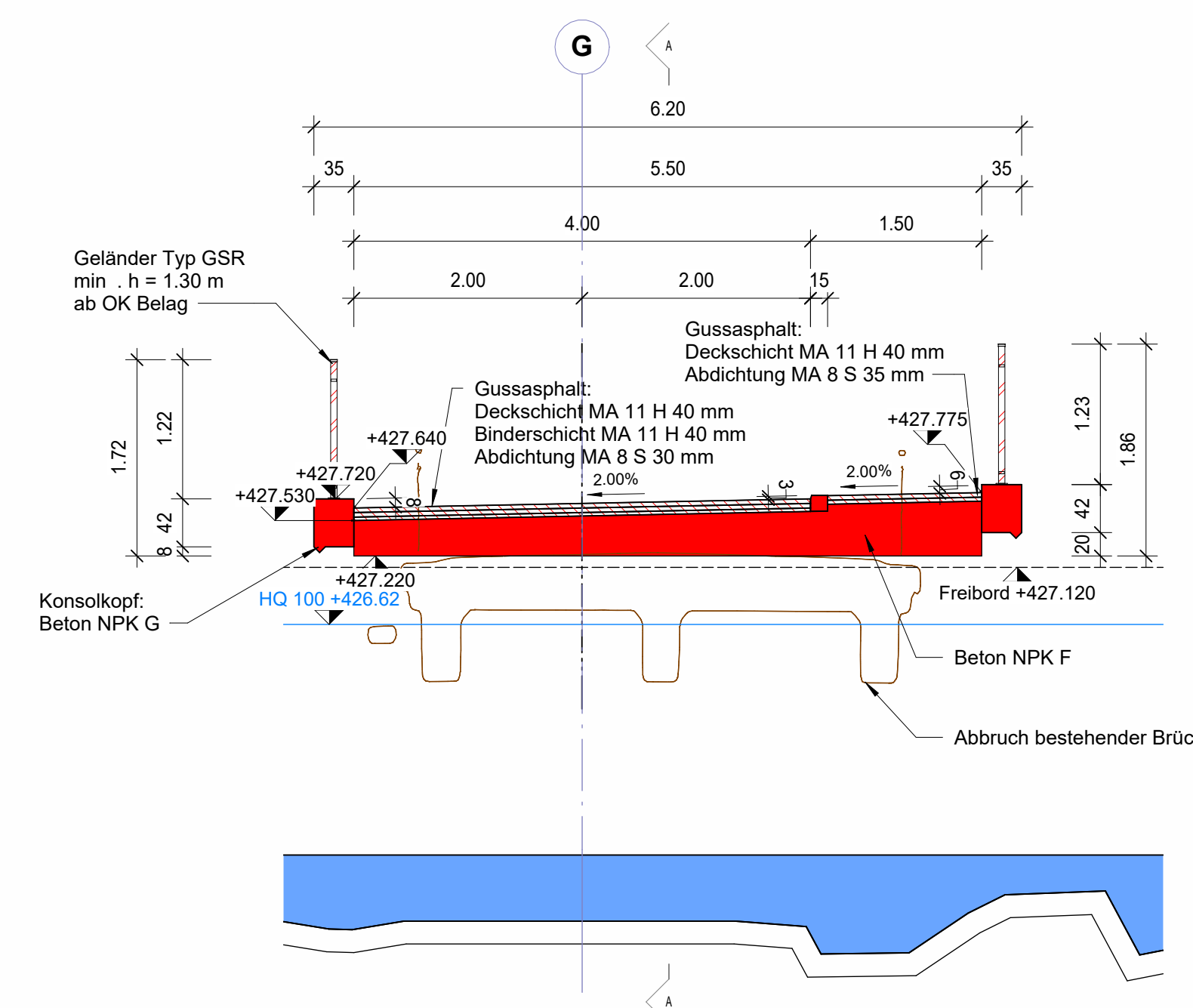
Schnitt A - A | 1 : 50



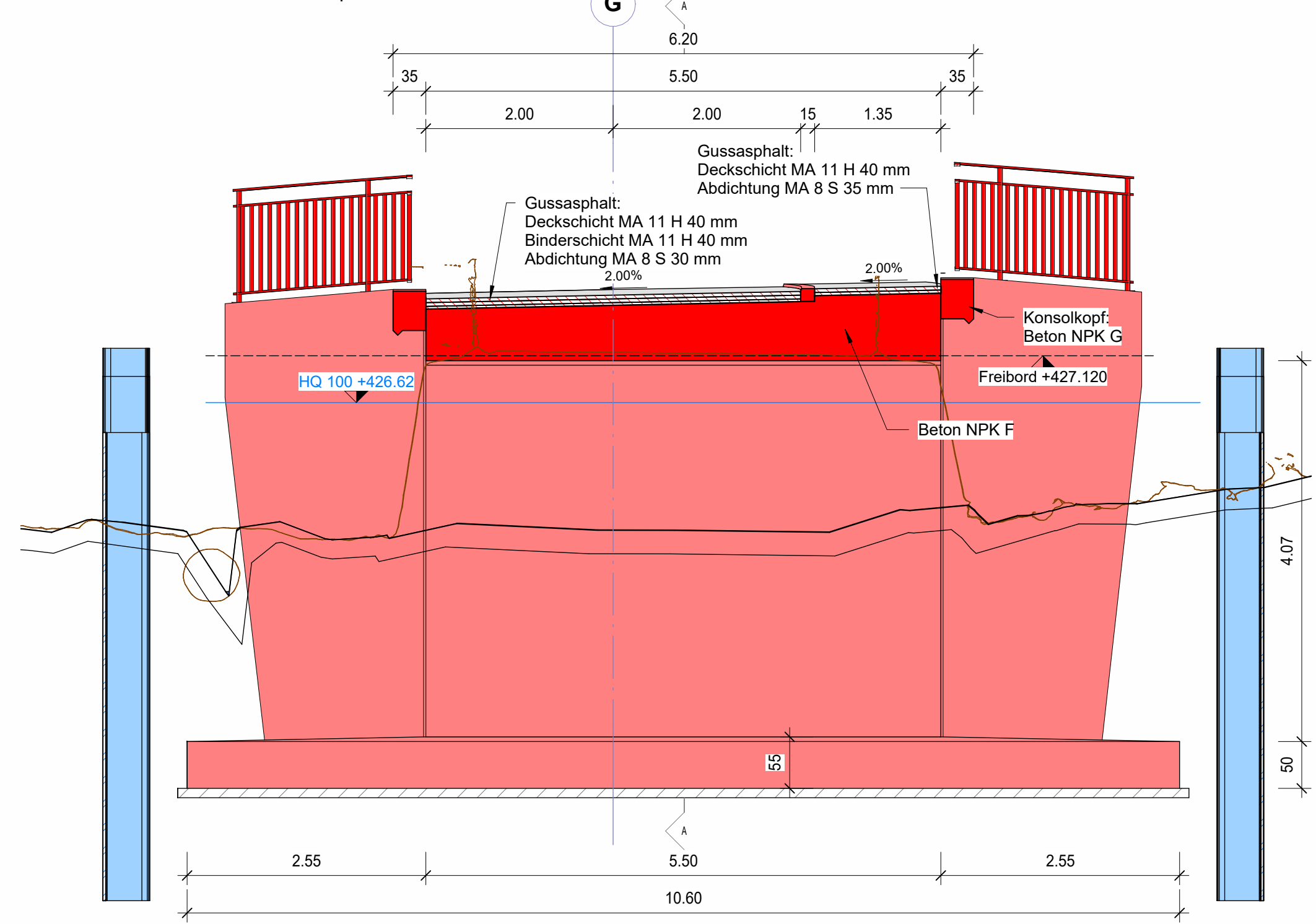
Schnitt A - A | 1 : 50



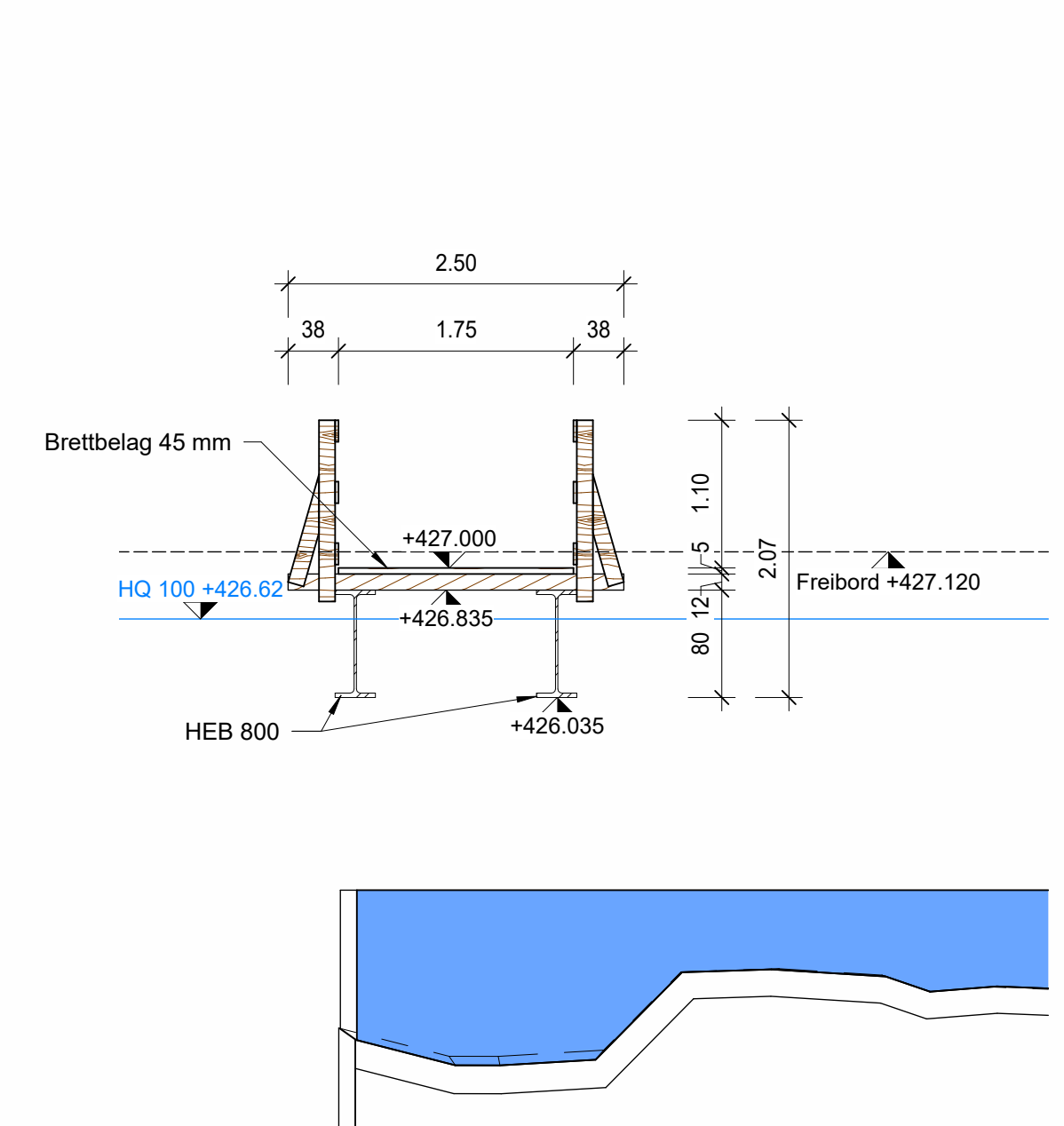
Schnitt B - B | 1 : 50



Schnitt B - B | 1 : 50



Schnitt E - E | 1 : 50



- Legende**
- █ Neubau (Schnitt / Ansicht)
 - █ Bestand
 - █ Abbruch
 - █ Provisorium (Schnitt / Ansicht)

Generell | **Waltenschwil**
Projekt | **Hochwasserschutz Bünz**
Werk | Gewäss-Abt. 15.200 - 15.520
Ort | Bünz
Plan | **Brücke Grottenweg**

Verdient | **Beiler & Hofmann**
 Ingenieurbüro für
 Architektur, Landschaftsplanung und
 Umwelttechnik

Genehmigt | **Departement**
 für Umwelt, Verkehr und
 Energie

Stand | 15.05.2023
Skala | 1:50
Blatt | 15.520
Blattgröße | A3
Blatttitel | Hochwasserschutz Bünz
Blattinhalt | 15.520
Blattstatus | 15.520